



BUPATI BOLAANG MONGONDOW
PROVINSI SULAWESI UTARA

KEPUTUSAN BUPATI BOLAANG MONGONDOW
NOMOR 79 TAHUN 2023

TENTANG

PENETAPAN KAWASAN STRATEGIS DAN KAWASAN PENGEMBANGAN
PARIWISATA DI KABUPATEN BOLAANG MONGONDOW

BUPATI BOLAANG MONGONDOW,

- Menimbang :
- a. bahwa penyelenggaraan Pembangunan dan Pengembangan Destinasi Wisata merupakan tanggung jawab Pemerintah Kabupaten berdasarkan penetapan lokasi Kawasan Strategis dan Kawasan Pengembangan Pariwisata yang didahului proses pendataan;
 - b. bahwa berdasarkan Bab V Pasal 12 ayat (1) Undang-Undang Nomor 10 Tahun 2009 tentang Kepariwisata, penetapan Kawasan Strategis dan Kawasan Pengembangan Pariwisata wajib dilakukan Pemerintah Daerah dengan melibatkan beberapa unsur Perangkat Daerah dan peran aktif Masyarakat;
 - c. bahwa Kawasan Strategis dan Kawasan Pengembangan Pariwisata yang tercantum dalam Lampiran Keputusan ini dianggap mampu dan memenuhi syarat untuk ditetapkan sebagai Kawasan Strategis dan Kawasan Pengembangan Pariwisata di Kabupaten Bolaang Mongondow;
 - d. bahwa berdasarkan pertimbangan sebagaimana dimaksud pada huruf a, huruf b, dan huruf c, perlu ditetapkan dengan Keputusan;
- Mengingat :
1. Undang-Undang Nomor 29 Tahun 1959 tentang Pembentukan Daerah-Daerah Tingkat II di Sulawesi (Lembaran Negara Republik Indonesia Tahun 1959 Nomor 74, Tambahan Lembaran Negara Republik Indonesia Nomor 1822);

2. Undang-Undang Nomor 25 Tahun 2004 tentang Sistem Perencanaan Pembangunan Nasional (Lembaran Negara Republik Indonesia Tahun 2004 Nomor 104, Tambahan Lembaran Negara Republik Indonesia Tahun 4421);
3. Undang-Undang Nomor 23 Tahun 2014 tentang Pemerintahan Daerah (Lembaran Negara Republik Indonesia Tahun 2014 Nomor 244, Tambahan Lembaran Negara Republik Indonesia Nomor 5587) sebagaimana telah diubah beberapa kali, terakhir dengan Peraturan Pemerintah Pengganti Undang-undang Nomor 2 Tahun 2022 tentang Cipta Kerja (Lembaran Negara Republik Indonesia Tahun 2022 Nomor 238, Tambahan Lembaran Negara Republik Indonesia 6841);
4. Peraturan Menteri Pariwisata Nomor 10 Tahun 2016 tentang Penyusunan Rencana Induk Pembangunan Kepariwisata Provinsi dan Kabupaten/kota;
5. Peraturan Daerah Kabupaten Bolaang Mongondow Nomor 2 Tahun 2014 tentang Rencana Tata ruang Wilayah Kabupaten Bolaang Mongondow Tahun 2014-2034 (Lembaran Daerah Kabupaten Bolaang Mongondow Tahun 2014 Nomor 2, Tambahan Lembaran Daerah Kabupaten Bolaang Mongondow Nomor 2);

MEMUTUSKAN:

Menetapkan:

- KESATU** : Menetapkan Kawasan Strategis dan Kawasan Pengembangan Pariwisata di Kabupaten Bolaang Mongondow sebagaimana tercantum dalam Lampiran Keputusan ini.
- KEDUA** : Lokasi Kawasan Strategis Pariwisata dan Kawasan Pengembangan Pariwisata sebagaimana dimaksud Diktum KESATU ditetapkan sebagai dasar Penyusunan Rencana Aksi Pembangunan Destinasi Pariwisata Kabupaten (DPK) di Kabupaten Bolaang Mongondow dalam mendukung transformasi ekonomi dari ketergantungan SDA menjadi daya saing manufaktur dan jasa moderen yang mempunyai nilai tambah tinggi bagi kemakmuran bangsa demi keadilan sosial bagi seluruh rakyat Indonesia dalam hal ini Pembangunan Destinasi Pariwisata Kabupaten Bolaang Mongondow.

KETIGA : Daftar Lokasi Kawasan Strategis Pariwisata dan Kawasan Pengembangan Pariwisata sebagaimana dimaksud Diktum KESATU tercantum dalam Lampiran Keputusan ini.

KEEMPAT : Apabila dikemudian hari dalam pelaksanaan Keputusan ini terdapat kekeliruan maka akan dilakukan perubahan sebagaimana mestinya.




KELIMA : Keputusan Bupati ini mulai berlaku pada tanggal ditetapkan.

Ditetapkan di Lolak
pada tanggal 9 Januari 2023

Pj. BUPATI BOLAANG MONGONDOW, 



LIMI MOKODOMPIT

NO.	PENGELOLA	PARAF
1.	KADIS PARIWISATA	
2.	KABAG HUKUM	
3.	SEKRETARIS DAERAH	

LAMPIRAN KEPUTUSAN BUPATI BOLAANG MONGONDOW

NOMOR : 79 TAHUN 2023

TANGGAL : 9 Januari 2023

TENTANG : PENETAPAN KAWASAN STRATEGIS DAN KAWASAN PENGEMBANGAN PARIWISATA
DI KABUPATEN BOLAANG MONGONDOW

JENIS KAWASAN	ZONE	NAMA OBJEK WISATA		LOKASI		KOORDINAT		KET.
				DESA	KECAMATAN	LINTANG	BUJUR	
Kawasan Strategis Pariwisata	KSP 1 Wilayah Kawasan Pulau Tiga	1	Pasir Putih Sallugo Boki	Desa Pasir Putih	Kec.Sang Tombolang	0,844369429	123,8156361	
		2	Kawasan Pulau Tiga	Desa Pasir Putih	Kec.Sang Tombolang	0,862933	123,810899	
		3	Pantai Pasir Putih	Desa Pasir Putih	Kec.Sang Tombolang	0,842981679	123,8220847	
	KSP 2 Wilayah Kawasan Maelang - Lolak	1	Pantai Indah Maelang	Desa Maelang	Kec.Sang Tombolang	0,840028339	123,8338793	
		2	Pulau Tai/Gogabola Maelang	Desa Maelang	Kec.Sang Tombolang	0,842704	123,82998	
		3	Pantai Sumpit Desa Bolangat	Desa Bolangat	Kec.Sang Tombolang	0,840140	123,842884	
		4	Pantai Fajar Indah Babo	Desa Babo	Kec.Sang Tombolang	0,839050	123,866242	
		5	Pantai BBC (Babo Beach) Desa Babo	Desa Babo	Kec.Sang Tombolang	0,839011	123,879876	
		6	Pantai Nyiur Hijau Babo	Desa Babo	Kec.Sang Tombolang	0,839036	123,867.265	
		7	Pantai Hidayah Babo	Desa Babo	Kec.Sang Tombolang	0,838673	123,867937	
		8	Pantai Nurmala Indah Babo	Desa Babo	Kec.Sang Tombolang	0,838806	123,868566	
		9	Pantai Babo Moonow	Desa Babo	Kec.Sang Tombolang	0,838652	123,869773	
		10	Pantai Ayong	Desa Babo	Kec.Sang Tombolang	0,841728	123,889494	
		11	Kawasan Mangrove Babo	Desa Babo	Kec.Sang Tombolang	0,836048	123,8605559	
		12	Kawasan Mangrove Ayong	Desa Ayong	Kec.Sang Tombolang	0,841706	123,892207	

JENIS KAWASAN	ZONE	NAMA OBJEK WISATA		LOKASI		KOORDINAT		KET.
				DESA	KECAMATAN	LINTANG	BUJUR	
		13	Air Terjun Desa Sauk	Desa Sauk	Kecamatan Lolak	0.816580	123.955.182	
		14	Pantai Beau Sauk	Desa Sauk	Kecamatan Lolak	0,836351	123,934064	
		15	Waduk Pindol	Desa Pindol	Kecamatan Lolak	0.802578	124.072.056	
		16	Kawasan Mangrove Baturapa 2	Desa Baturapa 2	Kecamatan Lolak	0,835956	123,959230	
		17	Pantai Bungin	Desa Motabang	Kecamatan Lolak	0,880036	123,985404	
		18	Pantai Pulau Molosing	Desa Lolak	Kecamatan Lolak	0,901238	123,976788	
		19	Pantai Pondok Cinta	Desa Lolak	Kecamatan Lolak	0,899684	123,976999	
		20	Pantai Losari	Desa Lolak	Kecamatan Lolak	0,888277	124,006896	
		21	Pantai Lolak	Desa Lolak	Kecamatan Lolak	0,889027	124,009097	
		22	Wisata Pantai Lolak Indah	Desa Lolak	Kecamatan Lolak	0,890149	124,011487	
		23	Pantai Tanjung Ompu	Desa Lalow	Kecamatan Lolak	0,904290535	124,0422856	
		24	Kawasan Mangrove Tuyat	Desa Tuyat	Kecamatan Lolak	0,908994	124,057413	
	KSP 3 Wilayah Kawasan Poigar - Inobonto	1	Pantai Wisata Nonapan Baru	Desa Nonapan Baru	Kecamatan Poigar	0,994626	124,237971	
		2	Air Terjun Tou Walanda	Desa Mariri	Kecamatan Poigar	0,955576378	124,2192143	
		3	Wisata Kuliner Desa Mondatong	Desa Mondatong	Kecamatan Poigar	1.005155	124.310397	
		4	Pantai Tiberias	Desa Tiberias	Kecamatan Poigar	1,000320	124,264737	
		5	Wisata Tambak Udang Tiberias	Desa Tiberias	Kecamatan Poigar	0,996442	124,271774	
		6	Pantai Mariri Baru	Desa Mariri Baru	Kecamatan Poigar	0,993120	124,215332	
		7	Pantai Pasir Putih Tanjung Mariri Baru	Desa Mariri Baru	Kecamatan Poigar	0,981025	124,189946	
		8	Campladean Beach	Desa Mariri Lama	Kecamatan Poigar	0,986559	124,199017	

JENIS KAWASAN	ZONE	NAMA OBJEK WISATA		LOKASI		KOORDINAT		KET.
				DESA	KECAMATAN	LINTANG	BUJUR	
		9	Pantai Lolan	Desa Lolan	Kec.Bolaang Timur	0,954182186	124,171325	
		10	Air terjun Baki Lolan 2	Desa Lolan2	Kec.Bolaang Timur	0,938365	124,200028	
		11	Makam Raja Abraham	Desa Bolaang 1	Kec.Bolaang Timur	0,938593	124.162.726	
		12	Wisata Budaya Istana Raja Komalig yang telah dikabat oleh permesta Desa Bolaang 1	Desa Bolaang 1	Kec.Bolaang Timur	0,941303	124,160590	
		13	Wisata Budaya Gereja Kalvali / Gereja Pertama di Desa Bolaang 1	Desa Bolaang 1	Kec.Bolaang Timur	0,940710	124,156997	
		14	Wisata Budaya Kuburan Penduduk Tionghoa pada Zaman Kerajaan Bolaang di Desa Bolaang	Desa Bolaang 1	Kec.Bolaang Timur	0,937342	124,162436	
		15	Wisata Budaya Kuburan zaman Kerajaan Bolaang Desa Bolaang 1	Desa Bolaang 1	Kec.Bolaang Timur	0,943777	124,159233	
		16	Wisata Budaya Makam Kapten Kapal Zaman Kerajaan Bolaang di Desa Bolaang 1	Desa Bolaang 1	Kec.Bolaang Timur	0,937016	124,152107	
		17	Wisata Budaya Skoni/Tempat Penampungan Minyak Zaman Belanda di Desa Bolaang 1	Desa Bolaang 1	Kec.Bolaang Timur	0,939401	124,153777	
		18	Wisata Budaya Makam Pendieta dan Guru Pertama di Bolmong Desa Bolaang 1	Desa Bolaang 1	Kec.Bolaang Timur	0,939235	124,155410	
		19	Wisata Budaya Desa Bolaang 1	Desa Bolaang 1	Kec.Bolaang Timur	0,942551	124,157556	
		20	Wisata Mangrove Bolaang 1	Desa Bolaang 1	Kec.Bolaang Timur	0,945875	124,160763	
		21	Pulau Pantai Pasir Putih/Napo Bolaang 1	Desa Bolaang 1	Kec.Bolaang Timur	0,975564	124,150312	
		22	Air Terjun Desa Ambang 2	Desa Ambang 2	Kec.Bolaang Timur	0,906516	124,128873	

JENIS KAWASAN	ZONE	NAMA OBJEK WISATA		LOKASI		KOORDINAT		KET.
				DESA	KECAMATAN	LINTANG	BUJUR	
Kawasan Pengembangan	KPP	1	Lokasi Karapan sapi Sirkuit Lembah Sunyi	Desa Ikhwan	Kec.Dumoga Barat	0,513425	123,956819	
		2	Air Panas Desa Ihwan	Desa Ikhwan	Kec.Dumoga Barat	0,513473541	123,9562991	
		3	Objek Wisata Toraut Taman Nasional Bogani Nani Wartabone	Desa Toraut Utara	Kec.Dumoga Barat	0,562313	123,904461	
		4	Gua Batu Berkamar	Desa Toraut Utara	Kec.Dumoga Barat	0,573844378	123,9002398	
		5	Kolam Renang Doloduo 2	Desa Doloduo 2	Kec.Dumoga Barat	0,520156	123,944669	
		6	Air Terjun Tumpa	Desa Toraut Utara	Kec.Dumoga Barat	0,576378028	123,8978052	
		7	Wisata Air Sungai Toraut Utara	Desa Toraut Utara	Kec.Dumoga Barat	0,567905439	123,9095256	
		8	Penangkaran Maleo Matayangan	Desa Matayangan	Kec.Dumoga Barat	0,472779	123,931834	
		9	Kolam Air Panas Modomang/Kolam Y'hanget	Desa Modomang	Kec.Dumoga Timur	0,587516936	124,0730958	
		10	Lokasi Kolam Pemancingan Modomang	Desa Modomang	Kec.Dumoga Timur	0,587004	124,074446	
		11	Wisata Air Panas Mogoyungung	Desa Mogoyungung	Kec.Dumoga Timur	0,570522	124,050623	
		12	Sanctuary Maleo Pinonobatuon/Tambun	Desa Tambun	Kec.Dumoga Timur	0,589232035	124,1213927	
		13	Sanctuary Maleo Pusian	Desa Pusian	Kec.Dumoga Timur	0,588302626	124,1175387	
		14	Lokasi Pemandian Calvelindo SwimiingPool Desa Dumoga II	Desa Dumoga II	Kec.Dumoga Timur	0,612641897	124,0571101	
		15	Wisata Kebun Jati Gelebug Chandra	Desa Mopugad Selatan	Kec.Dumoga Utara	0,556768	123,964087	
		16	Wisata Religi Masjid,Gereja,Pura Pertama yang berdekatan Desa Mopuya	Desa Mopuya	Kec.Dumoga Utara	0,569728	123,986,236	

JENIS KAWASAN	ZONE	NAMA OBJEK WISATA		LOKASI		KOORDINAT		KET.
				DESA	KECAMATAN	LINTANG	BUJUR	
		17	Pemandian Alam Kukut Biru	Desa Komangaan	Kecamatan Bolaang	0,810919	124,204185	
		18	Wisata Arung Jeram Desa Komangan	Desa Komangaan	Kecamatan Bolaang	0,808571	124,202661	
		19	Makam Bua Hotinimbang Manopo Sugeha	Desa Langagon	Kecamatan Bolaang	0,880848	124,122002	
		20	Agrowisata Sawah Padi Bombanon	Desa Bombanon	Kecamatan Lolayan	0,653846	124,190061	
		21	Wisata Pemandian Air Panas Bakan	Desa Bakan	Kecamatan Lolayan	0,598134	124,292925	
		22	Wahana Totabuan Blessing	Desa Tungoi I	Kecamatan Lolayan	0,657528	124,24382	
		23	Wisata Air Terjun 5 Dimensi Mengkang	Desa Mengkang	Kecamatan Lolayan	0,553639665	124,1727778	
		24	Wisata Religi Kolipot	Desa Mopait	Kecamatan Lolayan	0.683289	124275207	
		25	Rumah Adat Monopi Ds Mengkang	Desa Mengkang	Kecamatan Lolayan	0.57018504	124.231.398	
		26	Wisata Watercool Pinaingan	Desa Matali Baru	Kecamatan Lolayan	0,555680209	124,2905288	
		27	Wisata Embung Matali Baru	Desa Matali Baru	Kecamatan Lolayan	0.34.5.459	124.15.59.422	
		28	Air Terjun Lolayan	Desa Lolayan	Kecamatan Lolayan	00'38"25,4	124'19"10,8	
		29	Agrowisata Buah Durian Tapitapion Desa Tungoi II	Desa Tungoi II	Kecamatan Lolayan	0.638267	124.274185	
		30	Wisata Alam negeri di atas awan Desa Lolayan	Desa Lolayan	Kecamatan Lolayan	0.38.34.09	124.15.10,8	
		31	Wisata Pemancingan Ikan Desa Passi Kec.Passi Barat	Desa Passi	Kecamatan Passi Barat	0.45.49.054	1.241.746.722	
		32	Wisata Air Terjun Muntoi	Desa Muntoi	Kecamatan Passi Barat	0.809655	124.240.020	

JENIS KAWASAN	ZONE	NAMA OBJEK WISATA		LOKASI		KOORDINAT		KET.
				DESA	KECAMATAN	LINTANG	BUJUR	
		33	Wisata Goa Kristal Inuai	Desa Inuai	Kecamatan Passi Barat	0,79744883	124,2103844	
		34	Wisata Air Terjun Mominit	Desa Otam Barat	Kecamatan Passi Barat	0.46.7.669	124.17.46.161	
		35	Wisata Air Terjun Lombugowon Inuai	Desa Inuai	Kecamatan Passi Barat	0,828358284	124,2205909	
		36	Geo Wisata Ds Lobong	Desa Lobong	Kecamatan Passi Barat	0.45.31.512	124.17.2.406	
		37	Wisata Makam Nojodo Mokoginta	Desa Bulud	Kecamatan Passi Barat	0.46.23.585	124.17.54.379	
		38	Wisata Makam Sainun Mokodompit	Desa Bulud	Kecamatan Passi Barat	0.46.23.046	124.17.53.768	
		39	Wisata Kuburan Bogani Desa passi II	Desa Passi II	Kecamatan Passi Barat	0.45.06	124.18.09	
		40	Wisata Makam Panggulu Passi Lomotu - Mokoginta Desa Passi	Desa Passi	Kecamatan Passi Barat	0.46.03	124.18.07	
		41	Wisata Budaya Tudu In Passi	Desa Passi	Kecamatan Passi Barat	0.46.04	124.18.08	
		42	Agrowisata Kebun Buah Nenas Desa lobong	Desa Lobong	Kecamatan Passi Barat	0.46.36	124.15.30	
		43	Agrowisata (Kebun Hortikultura) Desa Insil	Desa Insil	Kecamatan Passi Timur	0.799137	124.418.049	
		44	Agrowisata (Kebun Hortikultura) Desa Sinsingon	Desa Sinsingon	Kecamatan Passi Timur	0.799819	124.400.699	
		45	Wisata Swimming pool mobuya	Desa Mobuya	Kecamatan Passi Timur	0,825694357	124,4310966	
		46	Wisata Religi Motayok	Desa Bilalang IV	Kecamatan Bilalang	0.79195	124.316.165	
		47	Wisata Embung Tudu Aog	Desa Tudu Aog	Kecamatan Bilalang	0,801430935	124,3299148	
		48	wisata air terjun llantad Desa Tudu Aog	Desa Tudu Aog	Kecamatan Bilalang	0.49.30.199	124.20.22.062	

JENIS KAWASAN	ZONE	NAMA OBJEK WISATA		LOKASI		KOORDINAT		KET.
				DESA	KECAMATAN	LINTANG	BUJUR	
		49	Sumur Peninggalan Pendeta Belanda Pertama di Bolaang Mongondow Desa Bilalang III	Desa Bilalang III	Kecamatan Bilalang	0.46.16	124.18.34	
		50	Wisata Gunung Kramat Bumbungon	Desa Bumbungon	Kecamatan Dumoga	0.66481	124.10615	
		51	Wisata Sungai Lembah Indah	Desa Konarom	Kec. Dumoga Tenggara	0,6105608	124,0179343	
		52	Wisata Relegi Ogo-ogo Desa Werdhi Agung Selatan	Desa Werdhi Agung Selatan	Kec.Dumoga Tengah	0.31.49	124.02.53	
		53	Wisata Religi Hadrah Desa Kosio	Desa Kosio	Kec.Dumoga Tengah	0.32.03	123.59.55	

Pj. BUPATI BOLAANG MONGONDOW



LIMI MOKODOMPIT

NO	PENGELOLA	PARAF
1	KADIS PARIWISATA	Z
2	KABAG HUKUM	
3	SEKRETARIS DAERAH	